

plynárenského zařízení a plynovodních přípojek (tzn. i bezvýkopové technologie a terénní úpravy) a činnosti mimo ochranné pásmo, pokud by takové činnosti mohly ohrozit bezpečnost a spolehlivost plynárenského zařízení a plynovodních přípojek (např. trhací práce, sesuvy půdy, vibrace, apod.).

2) Stavební činnosti je možné realizovat pouze při dodržení podmínek stanovených v tomto stanovisku. Nebudou-li tyto podmínky dodrženy, budou stavební činnosti, považovány dle § 68 zákona č. 458/2000 Sb. ve znění pozdějších předpisů za činnost bez našeho předchozího souhlasu. Při každé změně projektu nebo stavby (zejména trasy navrhovaných inženýrských sítí) je nutné požádat o nové stanovisko k této změně.

3) Před zahájením stavební činnosti bude provedeno vytyčení trasy a přesné určení uložení plynárenského zařízení a plynovodních přípojek. Vytyčení trasy provede příslušná provozní oblast (formulář a kontakt naleznete na [www.rwe-ds.cz](http://www.rwe-ds.cz) nebo Zákaznická linka 840 11 33 55). Při žádosti uvede žadatel naši značku (číslo jednací) uvedenou v úvodu tohoto stanoviska. O provedení vytyčení trasy bude sepsán protokol. Přesné určení uložení plynárenského zařízení a plynovodních přípojek je povinen provést stavebník na svůj náklad. Bez vytyčení trasy a přesného určení uložení plynárenského zařízení a plynovodních přípojek stavebníkem nesmí být vlastní stavební činnosti zahájeny. Vytyčení plynárenského zařízení a plynovodních přípojek považujeme za zahájení stavební činnosti.

4) Bude dodržena mj. ČSN 73 6005, TPG 702 04, zákon č. 458/2000 Sb. ve znění pozdějších předpisů, případně další předpisy související s uvedenou stavbou.

5) Pracovníci provádějící stavební činnosti budou prokazatelně seznámeni s polohou plynárenského zařízení a plynovodních přípojek, rozsahem ochranného pásma a těmito podmínkami.

6) Při provádění stavební činnosti, vč. přesného určení uložení plynárenského zařízení je stavebník povinen učinit taková opatření, aby nedošlo k poškození plynárenského zařízení a plynovodních přípojek nebo ovlivnění jejich bezpečnosti a spolehlivosti provozu. Nebude použito nevhodného nářadí, zemina bude těžena pouze ručně bez použití pneumatických, elektrických, bateriových a motorových nářadí.

7) Odkryté plynárenské zařízení a plynovodní přípojky budou v průběhu nebo při přerušení stavební činnosti řádně zabezpečeny proti jejich poškození.

8) V případě použití bezvýkopových technologií (např. protlaku) bude před zahájením stavební činnosti provedeno úplné obnažení plynárenského zařízení a plynovodních přípojek v místě křížení na náklady stavebníka. V případě, že nebude tato podmínka dodržena, nesmí být použita bezvýkopová technologie.

9) Stavebník je povinen neprodleně oznámit každé i sebemenší poškození plynárenského zařízení nebo plynovodních přípojek (vč. izolace, signalizačního vodiče, výstražné fólie atd.) na telefon 1239.

10) Před provedením zásypu výkopu bude provedena kontrola dodržení podmínek stanovených pro stavební činnosti, kontrola plynárenského zařízení a plynovodních přípojek. Kontrolu provede příslušná provozní oblast (formulář a kontakt naleznete na [www.rwe-ds.cz](http://www.rwe-ds.cz) nebo Zákaznická linka 840 11 33 55). Při žádosti uvede žadatel naši značku (číslo jednací) uvedenou v úvodu tohoto stanoviska. Povinnost kontroly se vztahuje i na plynárenské zařízení, které nebylo odhaleno. O provedení kontroly bude sepsán protokol. Bez provedené kontroly nesmí být plynárenské zařízení a plynovodní přípojky zasypány. V případě, že nebudou dodrženy výše uvedené podmínky, je stavebník povinen na základě výzvy provozovatele plynárenského zařízení a plynovodních přípojek, nebo jeho zástupce doložit průkaznou dokumentaci o nepoškození plynárenského zařízení a plynovodních přípojek během výstavby nebo provést na své náklady kontrolní sondy v místě styku stavby s plynárenským zařízením a plynovodními přípojkami.

11) Plynárenské zařízení a plynovodní přípojky budou před zásypem výkopu řádně podsypány a obsypány těženým pískem, bude provedeno zhuštění a bude osazena výstražná fólie žluté barvy, vše v souladu s ČSN EN 12007-1-4, TPG 702 01, TPG 702 04.

12) Neprodleně po skončení stavební činnosti budou řádně osazeny všechny poklapy a nadzemní prvky plynárenského zařízení a plynovodních přípojek.

13) Poklapy uzávěrů a ostatních armatur na plynárenském zařízení a plynovodních přípojkách, vč. hlavních uzávěrů plynu (HUP) na odběrném plynovém zařízení udržovat stále přístupné a funkční po celou dobu trvání stavební činnosti.

14) Případné zřizování staveniště, skladování materiálů, stavebních strojů apod. bude realizováno mimo ochranné pásmo plynárenského zařízení a plynovodních přípojek (není-li ve stanovisku uvedeno jinak).

15) Bude zachována hloubka uložení plynárenského zařízení a plynovodních přípojek (není-li ve stanovisku uvedeno jinak).

16) Při použití nákladních vozidel, stavebních strojů a mechanismů zabezpečit případný přejezd přes plynárenské zařízení a plynovodní přípojky uložení panelů v místě přejezdu plynárenského zařízení.

Platí pouze pro území vyznačené v příloze tohoto stanoviska a to 24 měsíců ode dne jeho vydání.

V případě dotčení pozemku v majetku RWE kontaktujte prosím RWE GasNet, s.r.o. Kontakt naleznete na adrese [www.rwe-distribuce.cz/cs/kontaktni-system/](http://www.rwe-distribuce.cz/cs/kontaktni-system/), činnost "Smluvní vztahy - pozemky a budovy plynárenských zařízení", případně na Zákaznické lince 840 11 33 55.

Za správnost a úplnost dokumentace předložené s žádostí včetně jejího souladu s platnými předpisy plně zodpovídá její zpracovatel. Stanovisko nenahrazuje případná další stanoviska k jiným částem stavby.

V případě další korespondence nebo jednání (např. změna stavby) uvádějte naši značku - 5001368520 a datum tohoto stanoviska. Kontakty jsou k dispozici na [www.rwe-ds.cz](http://www.rwe-ds.cz) nebo Zákaznická linka 840 11 33 55.

*Svobodová*

Ing. Dana Svobodová  
technik externích požadavků  
odbor zpracování externích požadavků  
RWE Distribuční služby, s.r.o.  
+420475325261  
[Dana.Svobodova@rwe.cz](mailto:Dana.Svobodova@rwe.cz)

Přílohy: Orientační zakres plynárenského zařízení, Orientační zakres plynárenského zařízení, Ověřená příloha žadatele

Příloha: Orientační zakres plynárenského zařízení. Tato příloha je nedílnou součástí stanoviska č. 5001368520 ze dne 14.09.2016.

Provozovatel DS: RWE GasNet, s.r.o.; Stavebník: Projektový ateliér DAVID s.r.o., Ruprechtická 199/122, 46014 Liberec, K.ú.: Děčín-2540/4,2540/9,2540/1,.....



Příloha: Orientační zakres plynárenského zařízení. Tato příloha je nedílnou součástí stanoviska č. 5001368520 ze dne 14.09.2016.

Provozovatel DS: RWE GasNet, s.r.o.; Stavebník: Projektový ateliér DAVID s.r.o., Ruprechtická 199/122, 46014 Liberec, K.ú.: Děčín-2540/4,2540/9,2540/1,...

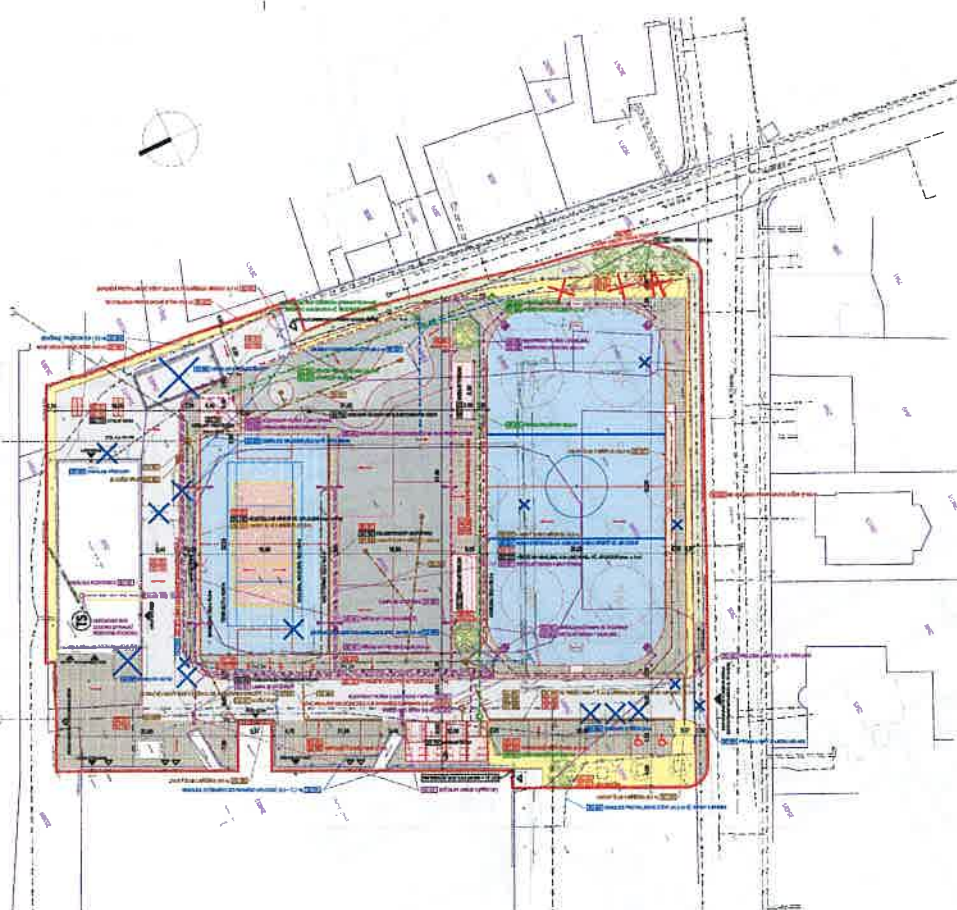


#### Legenda:

	linie plynovodu
	NTL
	STL
	VTL
	VVTL
	nefunkční
	výstavba
	regulační stanice
	ochranné zařízení
	kabel
	elektropřipojka
	kabel prolikorozi ochrany
	anodové uzemnění
	stanice katodové ochrany



Provozovatel DS: RWE GasNet, s.r.o.; Stavebnílc Projektový ateliér DAVID s.r.o., Ruprechtická 199/122, 46014 Liberec. K.ú.: Dč/In-2540/4,2540/9,2540/1,



CELKOVÝ SITUAČNÍ VÝKRES			
CELKOVÝ SITUAČNÍ VÝKRES		C2	



## MAGISTRÁT MĚSTA DĚČÍN

Odbor životního prostředí

Mírové nám. 1175/5, 405 38 Děčín

Datová schránka: x9hbpfn

Váš dopis zn.:

Ze dne: 10.02.2016

Číslo jednací: MDC/14646/2016

Spisová zn.: MDC/14646/2016

Počet listů: 2

Počet příloh: 1

Žadatel:

Statutární město Děčín

Mírové náměstí 1175/5

405 38 Děčín

Vyřizuje: Lucie Jehličková

Telefon: 412 591 322

E-mail: lucie.jehlickova@mmdecin.cz

Zastoupen:

Projektový ateliér DAVID s. r. o.

Ruprechtická 199/122

460 14 Liberec

Děčín: 07.03.2016

ID DS: s7bu3tv

### **Vyjádření odboru životního prostředí k akci: „Multifunkční sportoviště u objektu zimního stadionu“**

*Investor: statutární město Děčín*

**Odpadové hospodářství** (Petr Strnad, tel. 412 591 461, [petr.strnad@mmdecin.cz](mailto:petr.strnad@mmdecin.cz)):

Magistrát města Děčín, odbor životního prostředí, jako příslušný orgán veřejné správy v odpadovém hospodářství podle ustanovení § 71 písm. k) a § 79 odst. 4 zákona č. 185/2001 Sb., o odpadech a o změně některých dalších zákonů, v platném znění (dále jen zákon o odpadech), **souhlasí** s realizací akce: „**Multifunkční sportoviště u objektu zimního stadionu**“.

#### **Upozorňujeme:**

1. Investor zajistí odstranění či využití odpadů vzniklých realizací výše uvedené stavby (např. stavební a demoliční odpady, obaly od nátěrových a stavebních hmot, odpady kovů, odpadní živice aj.) na zařízení k tomu určeném. Odpady lze převést do vlastnictví pouze osobě oprávněné k jejich převzetí podle ustanovení § 12 zákona o odpadech.
2. Zákon o odpadech se dle § 2 odst. 3 nevztahuje na nakládání s nekontaminovanou zemínou a jiným přírodním materiálem vytěženým během stavební činnosti, pokud je zajištěno, že materiál bude použit ve svém přirozeném stavu pro účely stavby na místě, na kterém byl vytěžen. Vytěžená zemina, která nebude použita v rámci stavby, se stává odpadem a jako s takovou má být nakládáno, tzn., lze ji převést do vlastnictví pouze osobě oprávněné k jejímu převzetí podle ustanovení § 12 zákona o odpadech.
3. K terénním úpravám nelze využívat odpady převzaté od jiných původců odpadů (např. výkopová zemina, stavební a demoliční odpady aj.). V případě terénních úprav, při nichž jsou využívány odpady, jsou místa těchto úprav zařízeními k využívání odpadů podle § 14 zákona o odpadech. Provozovat tato zařízení lze pouze na základě souhlasu příslušného krajského úřadu.

Toto vyjádření nenahrazuje souhlasy vydávané podle zákona o odpadech (§ 79 odst. 5).

Držitel certifikátu ČSN EN ISO 9001:2008 – Quality Management System Certification

IČO: 00261238  
DIČ: CZ00261238

Tel.: 412 593 111  
Fax: 412 593 117

Česká spořitelna, a.s.  
č. ú. 19-921402389/0800

E-mail: [posta@mmdecin.cz](mailto:posta@mmdecin.cz)  
Internet: [www.mmdecin.cz](http://www.mmdecin.cz)

otisk elektronického podpisu

**Vodní hospodářství** (Monika Piskorová, tel. 412 591 205, [monika.piskorova@mmdecin.cz](mailto:monika.piskorova@mmdecin.cz)):

Magistrát města Děčín, odbor životního prostředí, jako vodoprávní úřad podle § 104 odst. 2 písm. c) příslušný dle § 106 odst. 1 zák. č. 254/2001 Sb., o vodách a o změně některých zákonů (vodní zákon), ve znění pozdějších předpisů (dále jen „vodní zákon“), po posouzení předloženého výše uvedeného záměru ve smyslu § 18 vodního zákona, dospěl k závěru, že předložený záměr **je možný za těchto podmínek:**

1. Změnu v odvádění dešťových vod a splaškových odpadních vod z areálu sportoviště je třeba projednat se správcem těchto sítí společností Severočeské vodovody a kanalizace a. s.
2. Také úpravy na vodovodní přípojce budou projednány se správcem vodovodní sítě společností Severočeské vodovody a kanalizace a. s.
3. Při realizaci stavby nedojde ke znečištění povrchových ani podzemních vod a nedojde ke zhoršení odtokových poměrů v této lokalitě.
4. Stávající nevyužívaná studna bude odborně zabezpečena oprávněnou firmou či osobou, tak aby nemohlo dojít ke kontaminaci podzemních vod.
5. Navržená stavba se nachází v záplavovém území vodního toku Ploučnice a Labe, z těchto důvodů je ke stavbě nutný souhlas dle § 17 odst. 1 písm. c) vodního zákona.

O tento souhlas musí požádat stavebník. Žádost je nutné předložit na předepsaném tiskopise spolu s předepsanými přílohami dle Vyhlášky Mze č. 432/2001 Sb., o dokladech žádostí o rozhodnutí nebo vyjádření a o náležitostech povolení, souhlasů a vyjádření vodoprávního úřadu.

Účel stavby je víceúčelové sportoviště. Základní kapacity funkčních jednotek: 1 x hokejbalové hřiště, 1 x skatepark, 1 x víceúčelové hřiště, 8 + 2 parkovacích stání pro OA návštěvníků a 4 pro zaměstnance a 1 vyhrazené stání pro autobus, ohraničení areálu v délce 58 (plot) + 143 m (revitalizace protihlukové stěny), veřejný přístřešek, 2 x mobilní tribuna, mobilní šatny s hygienickým zázemím.

Toto vyjádření není rozhodnutím ve správním řízení a nenahrazuje povolení nebo souhlas vodoprávního úřadu vydaný podle vodního zákona.

**Ochrana ovzduší** (Tomáš Kopecký, tel. 412 591 472, [tomas.kopecky@mmdecin.cz](mailto:tomas.kopecky@mmdecin.cz)):

Realizace tohoto záměru se nedotkne zájmů ochrany ovzduší a nedojde ke střetu se zákonem č. 201/2012 Sb., o ochraně ovzduší ve znění pozdějších předpisů.

**Lesní hospodářství** (Ing. Přemysl Hruška, tel. 412 591 471, [premysl.hruska@mmdecin.cz](mailto:premysl.hruska@mmdecin.cz)):

Dle zákona č. 289/1995 Sb., o lesích a o změně a doplnění některých zákonů, ve znění pozdějších předpisů, není tímto záměrem dotčena ochrana pozemků určených k plnění funkcí lesa.

**Ochrana zemědělského půdního fondu** (Eva Chrastná, tel. 412 591 304, [eva.chrastna@mmdecin.cz](mailto:eva.chrastna@mmdecin.cz)):

Dle zákona č. 334/1992 Sb., o ochraně zemědělského půdního fondu, ve znění pozdějších předpisů, není tímto záměrem dotčena ochrana ZPF.

**Ochrana přírody** (Ing. Kristýna Svobodová, tel. 412 591 463, [kristyna.svobodova@mmdecin.cz](mailto:kristyna.svobodova@mmdecin.cz)):

Magistrát města Děčín, odbor životního prostředí, jako orgán ochrany přírody a krajiny příslušný podle § 75 zákona č. 114/1992 Sb., o ochraně přírody a krajiny, ve znění pozdějších předpisů (dále jen zákon) a § 76 odst. 1 písm. a) zákona souhlasí s předloženým záměrem "**Multifunkční sportoviště u objektu zimního stadionu**" za předpokladu splnění následujících podmínek:

1) Záměrem bude dotčena vzrostlá zeleň. Tato bude kácena pouze v nezbytně nutném rozsahu. Za kácenou zeleň bude provedena náhradní výsadba v místě (viz PD – javor, lípa, habr – zde navrhujeme mimo areál kultivar 'Frans Fontaine'). O povolení kácení je oprávněn požádat vlastník pozemku, nájemce či jiný oprávněný uživatel se souhlasem vlastníka, případně další osoba pověřená písemnou plnou mocí a souhlasem vlastníka pozemku příslušný orgán ochrany přírody.

Upozorňujeme, že povolení ke kácení dřevin se vydává s přihlédnutím k období vegetačního klidu dřevin (01.11. - 31.03.). Žádost je možné vyřídit i mimo toto období.

Povolení ke kácení dřevin, za předpokladu, že nejsou tyto součástí významného krajinného prvku nebo stromořadí, se nevyžaduje u dřevin se stanovenou velikostí (u stromů - obvod kmene ve výšce 130 cm nad zemí **do 80 cm** a u souvisle zapojených porostů = keře a drobné stromky o obvodech kmínků do 80 cm – o rozloze **do celkové plochy 40 m<sup>2</sup>**).

Dále pak nepodléhají povolení veškeré **ovocné dřeviny**, bez ohledu na stanovenou velikost, pokud rostou na pozemku v zastavěném území, evidovaném v katastru nemovitostí jako druh pozemku zahrada, zastavěná plocha a nádvoří anebo ostatní plocha se způsobem využití jako zeleň.

2) Hloubené výkopy v rámci stavby budou vedeny takovým způsobem, aby nedošlo k zásahům do kořenové zóny zeleně. Za kořenovou zónu se pokládá plocha půdy pod korunou stromů (ohraňovaná okapovou linií koruny) zvětšená o 1,5 m po celém obvodu koruny (okapové linii), u sloupovitých forem dřevin o 5 m. Výkopy nesmí zasáhnout ani kořenový systém keřů.

Je-li nevyhnutelné vést hloubené výkopy kořenovou zónou, **musí být tyto práce prováděny ručně** a nesmí vést blíže než 2,5 m od paty kmene stromu. Při hloubení výkopů nesmějí být přerušeny kořeny o průměru větším než 3 cm. Případná poranění je nutno ošetřit. Kořeny je možné přerušit pouze nožem, řezná místa zahladit a zatříť penetračním nátěrem s přídavkem fungicidu.

3) V kořenové zóně dřevin nebude skladován stavební materiál, škodlivé látky pro dřeviny a půdu (minerální látky, rozpouštědla, oleje, barviva atp.) nebo zřizovány deponie či mezideponie zeminy.

4) Stromy na staveništi budou chráněny proti mechanickému poškození (př. vozidly, stavebními stroji způsobené oděry kmenů, olámaní korun atp.) oplocením, vysokým nejméně 1,8 m s bočním odstupem 1,5 m od okraje plochy. Není – li možné zajistit ochranu celé kořenové zóny, je nutno kmen obednit alespoň do výšky 2 m. Ochranné zařízení nesmí být nasazeno přímo na kořenové náběhy stromů.

5) V kořenové zóně stromů nebudou zřizovány žádné stavební konstrukce uzavírající půdní povrch. Pokud tomu nelze zamezit, musí být kořenový systém co nejméně ovlivněn, a to volbou vhodných stavebních materiálů a technologických postupů např. pro vodu a vzduch



propustné dlažby, minimální tloušťka konstrukce, minimální zhutnění, vyzdvižení konstrukce nad úroveň terénu. Propustná konstrukce nesmí pokrývat více jak 50 % kořenové zóny, nepropustná max. 30%.

Povaha tohoto dokumentu (vzhledem k objemu dat u příloh) neumožňuje doručovat prostřednictvím datových schránek, dle příslušných ustanovení zákona č. 300/2008 Sb., o elektronických úkonech a o autorizované konverzi dokumentů.

Mgr. Jiří Hykš  
vedoucí odboru



**Příloha:**

- Žádost o pokácení dřevin mimo les



## MAGISTRÁT MĚSTA DĚČÍN

Odbor správních činností a obecní živnostenský úřad

Mírové nám. 1175/5, 405 38 Děčín

Datová schránka: x9hbpfn

Váš dopis zn.:

Ze dne:

Číslo jednací: MDC/97498/2016

Spisová zn.: MDC/97498/2016

Počet listů:

Počet příloh:

Viz rozdělovník

Vyřizuje: Taťána Škorcová

Telefon: 412591226

E-mail: tatana.skorcova@mmdecin.cz

Děčín: 21.11.2016

### ROZHODNUTÍ

č.j./37-n/2016

Magistrát města Děčín, odbor správních činností a obecní živnostenský úřad, obdržel dne 16.11.2016 doplněnou žádost Statutárního města Děčín, Mírové náměstí 1175/5, Děčín IV, zastoupeného Projektovým atelierem David s.r.o., se sídlem Ruprechtická 199, Liberec IČ 272 77 577 o povolení připojení vjezdu k multifunkčnímu sportovišti u objektu zimního stadionu k místní komunikaci ul. Ve Vilách, Děčín III.

Magistrát města Děčín, odbor správních činností a obecní živnostenský úřad, jako silniční správní úřad příslušný podle § 40 odst. 5 písm. b) zákona č. 13/1997 Sb., o pozemních komunikacích ( dále jen zákona ), ve znění pozdějších předpisů, posoudil Vámi podanou žádost a po předchozím souhlasu majetkového správce dotčené pozemní komunikace, souhlasu Policie ČR – DI Děčín, v souladu s § 10 odst. 4. písm. b) zákona, dle předložené projektové dokumentace rozhodl takto:

### povoluje

žadateli : **Statutárnímu městu Děčín, Mírové náměstí 1175/5, Děčín IV, zastoupenému Projektovým atelierem David s.r.o., se sídlem Ruprechtická 199, Liberec IČ 272 77 577**

připojení nemovitosti: multifunkčního sportoviště u objektu zimního stadionu

v místě: **místní komunikace ul. Ve Vilách, Děčín III**

### za těchto podmínek:

1. Připojení vjezdu k multifunkčnímu sportovišti u objektu zimního stadionu k místní komunikaci ul. Ve Vilách, Děčín III, bude provedeno v souladu s příloženou PD Ing. Daniela Jíry, č. zakázky D/15-033-DUR, odsouhlasenou Policií ČR, Krajským ředitelstvím Policie Ústeckého kraje, DI Děčín č.j. KRPU-7170-1/Čj-2016-040206 dne 12.1.2016.
2. Statutární město Děčín, odbor místního hospodářství a majetku města

- souhlasí s připojením vjezdu k multifunkčnímu sportovišti u objektu zimního stadionu k místní komunikaci ul. Ve Vilách, Děčín III, za technických podmínek dle č.j. MDC/OMH/104593/2016.
3. Stavebník bude dodržovat řádnou údržbu celého připojení (§ 12 odst. 3 a vyhl. 104/97 Sb.).
4. **Toto rozhodnutí je souhlasem s připojením pozemku k místní komunikaci, nenahrazuje povolení k zvláštního užívání ve smyslu ustanovení § 25 odst. 6 písm. c) zákona (k realizaci stavby), o které je povinen požádat investor, popřípadě zhotovitel min. 30 dní před zahájením vlastních prací v silničním pozemku.**  
Pokud nebude stavba zahájena do dvou let od vydání rozhodnutí, pozbude toto platnosti.
5. Stavbou musí být respektována veškerá stávající nadzemní i podzemní zařízení jiných správců (vlastníků) sítí včetně jejich ochranných pásem. Před zahájením stavebních prací musí být tyto sítě vytyčeny na místě stavby.

#### Odůvodnění:

Magistrát města Děčín, odbor správních činností a obecní živnostenský úřad, obdržel dne 16.11.2016 doplněnou žádost Statutárního města Děčín, zastoupeného Projektovým atelierem David s.r.o., se sídlem Ruprechtická 199, Liberec IČ 272 77 577 o povolení připojení vjezdu k multifunkčnímu sportovišti u objektu zimního stadionu k místní komunikaci ul. Ve Vilách, Děčín III.

Magistrát města Děčín, odbor správních činností a obecní živnostenský úřad, jako silniční správní úřad příslušný podle § 40 odst. 5 písm. b) zákona č. 13/1997 Sb., o pozemních komunikacích ( dále jen zákona ), ve znění pozdějších předpisů, posoudil podanou žádost a po předchozím souhlasu majetkového správce dotčené pozemní komunikace a souhlasu Policie ČR – DI Děčín, rozhodl, jak je uvedeno ve výroku tohoto rozhodnutí.

#### Poučení o odvolání:

Proti tomuto rozhodnutí lze podat písemné odvolání ve lhůtě do 15 dnů ode dne oznámení rozhodnutí k odboru dopravy a silničního hospodářství KÚ Ústeckého kraje, se sídlem v Ústí nad Lab. podáním u odboru správních činností a obecního živnostenského úřadu MM Děčín. Lhůta pro odvolání se počítá ode dne následujícího po doručení písemného vyhotovení rozhodnutí, nejpozději však po uplynutí desátého dne ode dne, kdy bylo nedoručené a uložené rozhodnutí připraveno k vyzvednutí.

**JUDr. Oldřich Tomášek**  
vedoucí odboru  
z pověření Bc. Jana Kohoutová



Správní poplatek podle položky 36 zákona č. 634/2004 Sb., o správních poplatcích, ve znění pozd. změn a doplňků nebyl uhrazen - osvobození.

**Rozdělovník:**

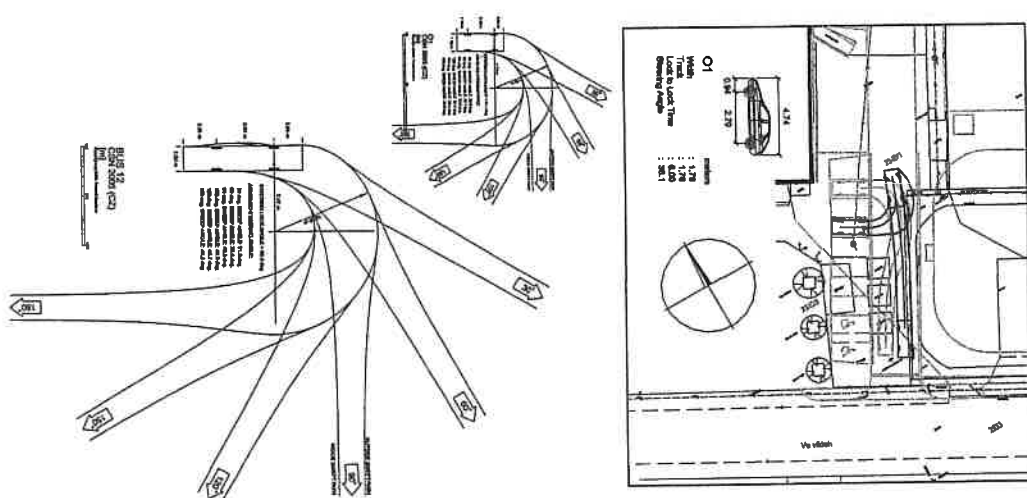
*Účastník řízení:*

Statutární město Děčín, Mírové nám. 1175/5, Děčín IV,  
zastoupené Projektovým atelierem David s.r.o., se sídlem Ruprechtická  
199, Liberec

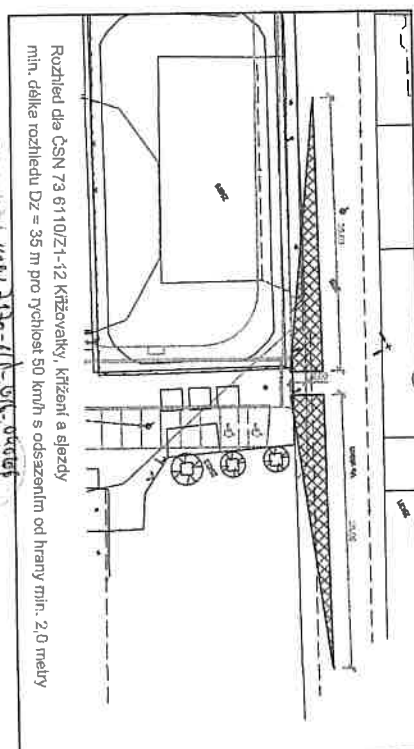
Statutární město Děčín, odbor místního hospodářství a majetku města

*Dotčený orgán:* KŘ Policie ČR DI Děčín



*Ostatní:* Vlastní



OBALOVÉ KŘÍVKY - OS. AUTOMOBIL M 1:500



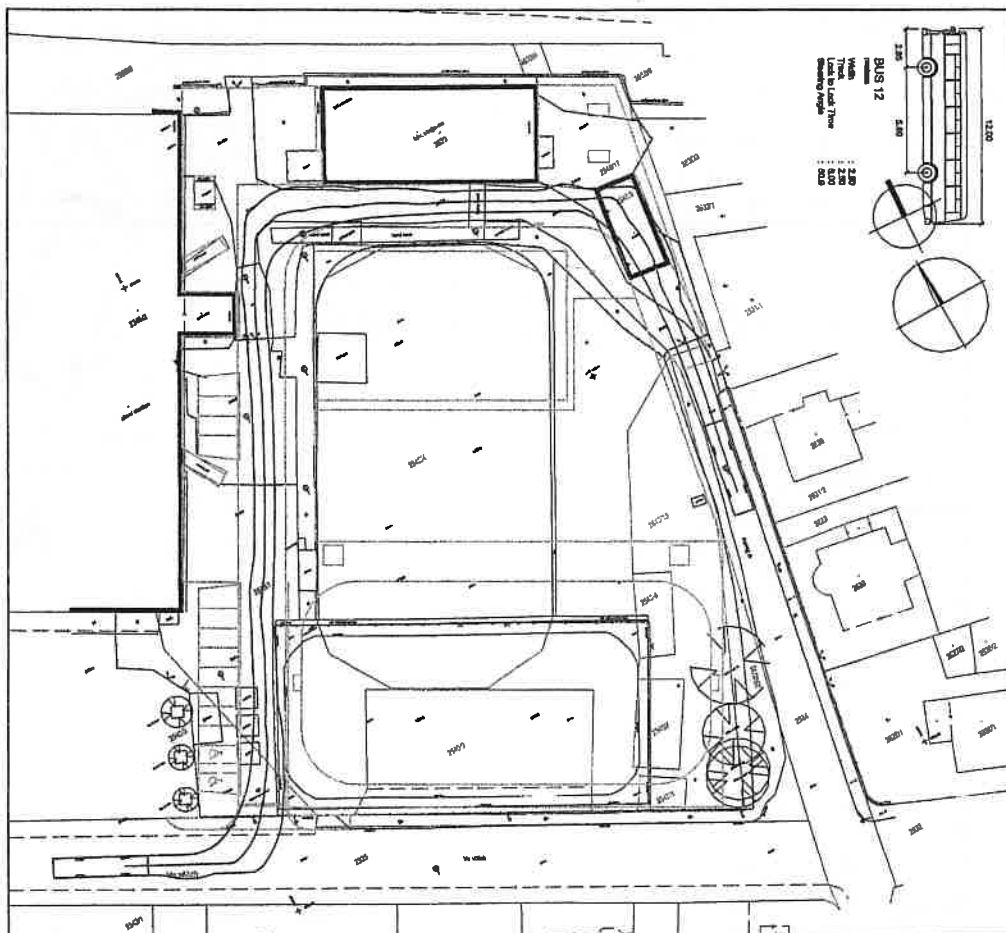
ROZHLÍDEVÉ POMĚRY NOVÉHO VJEZDU M 1:500

		REPUBLIKA ČESKÁ MINISTERSTVO OBRANY ODBOR PROJEKTOVÝCH DOPRAVNÍCH STAVBY	
INŽ. DANIEL JIŘKA projektant dopravních stavby		PROJEKTOVÝ	
INŽ. DANIEL JIŘKA - PROJEKTOVÝM DOPRAVNÍM STAVBY, BUDOVATELŮ 315 512/2, 488 01 JABLONEC N. L., TEL.: +420 94 475 510, <a href="mailto:proj@seznam.cz">proj@seznam.cz</a>			
MAJITELSKÁ SPRÁVČOVNOST V OBLASTI ZNAMENÁ STAVBU			
ZNAK:		ZNAK ČÍSLO	
ZNAČENÍ:		DATUM:	
VER. PROJEKTANT:		STUPEŇ:	
VYPRACOVAL:		MĚŘITOKA:	
KONTROLOVAL:		C. PRŮBĚH:	
PRŮBĚH:		PRŮBĚH:	
SO 101 HTÚ, SO 102 - KOMUNIKACE A ZPEVNĚNÍ PLOCHY		D2.4	
DOPRAVNÍ POSOUZENÍ			

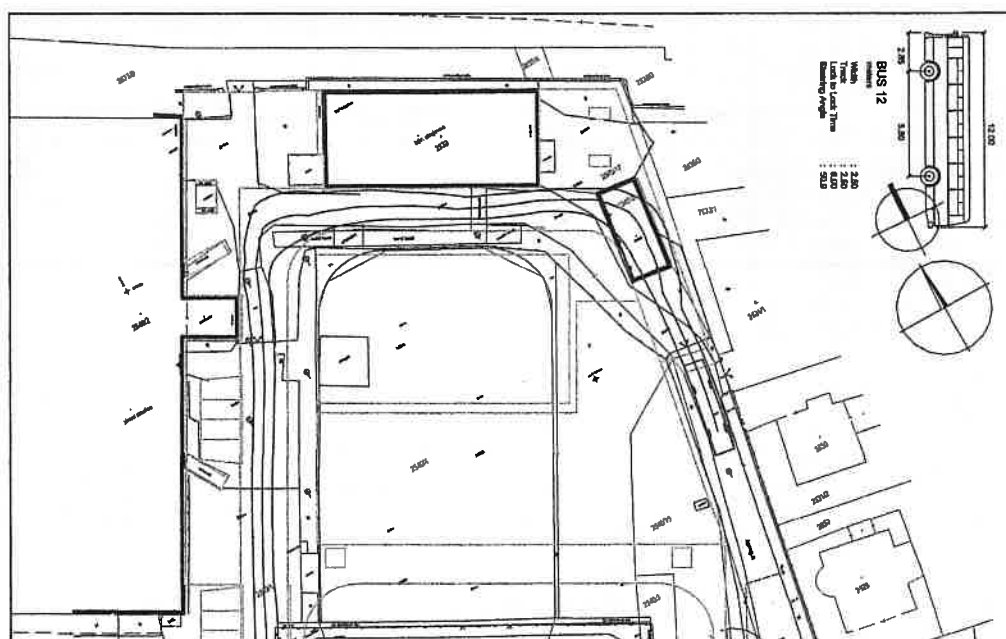


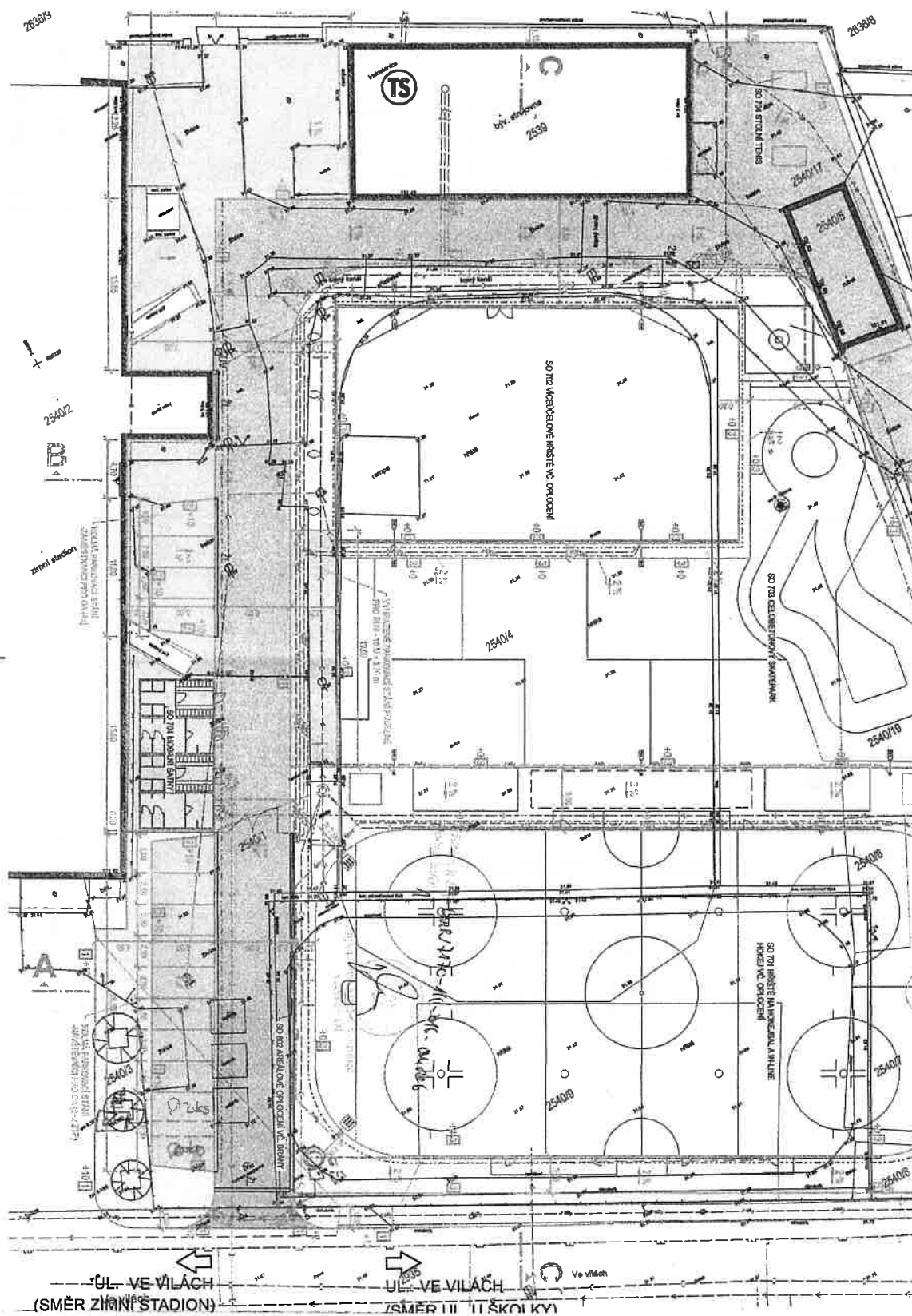
## DOPRAVNÍ POSOUZENÍ

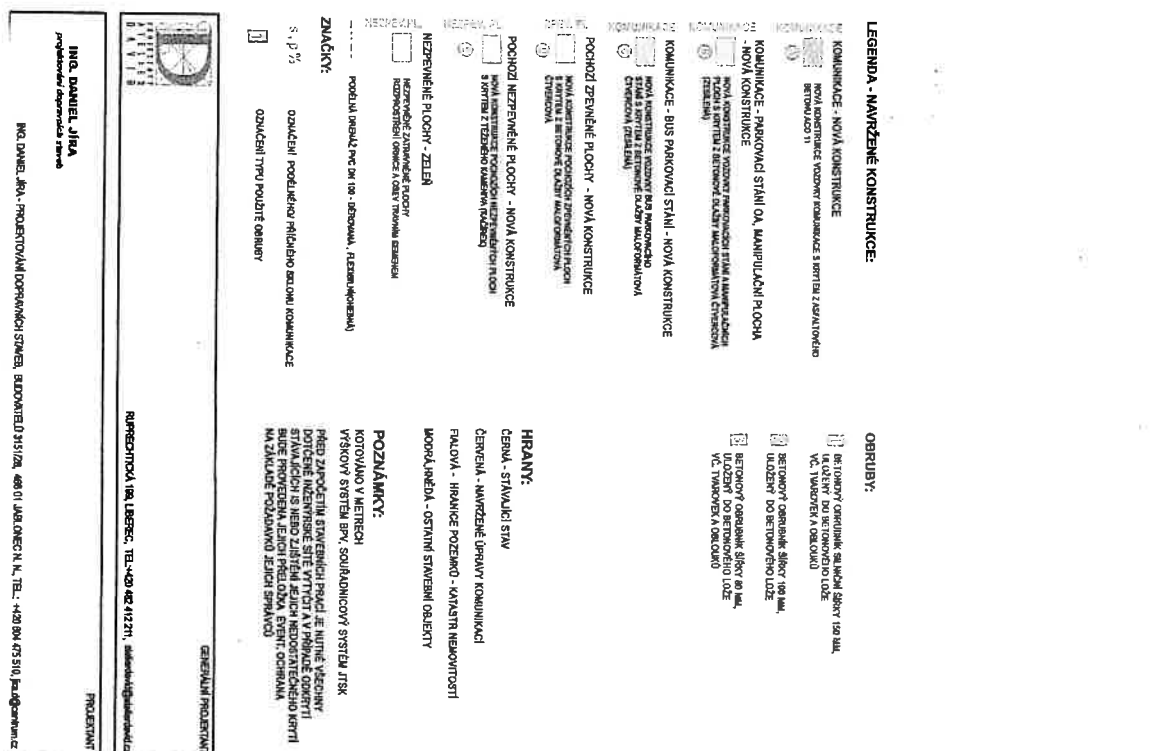
OBALOVÉ KŘIVKY - AUTOBUS M 1:500



OBALOVÉ KŘIVKY - AUTOBUS M 1:500









# „TECHNICKÉ PODMÍNKY“

č.: MDC/OMH/104593/2016

16

JID MDC40537490 ze dne 03.11.2016	Název: „Multifunkční hřiště u objektu zimního stadionu – Děčín“ Žadatel: Statutární město Děčín, zast. Projektový ateliér DAVID s.r.o., Ruprechtická 199, Liberec 14
Nemovitosti ve vlastnictví města, dotčené stavbou: pozemek p.č. 2539, 2540/1, 2540/2, 2540/3, 2540/4, 2540/5, 2540/6, 2540/7, 2540/8, 2540/9, 2540/10, 2540/17, 2540/19, 2934, 2935 k.ú. Děčín	Kat.území: Děčín
<p>Vyjádření odd. nakládání s majetkem města:</p> <p>Statutární město Děčín, zastoupené správcem majetku města, odborem místního hospodářství a majetku města (pozemky ve výhradním vlastnictví statutárního města Děčín – výše citované v k.ú. Děčín), <u>nemá námitek</u> k realizaci stavby „Multifunkční hřiště u objektu zimního stadionu – Děčín“, dle Průvodní zprávy a Souhrnné technické zprávy, zak.č. D/15-033-DUR z 09/2015, které jsou součástí žádosti podané dne 03.11.2016.</p>	
Zpracoval: Jiřina Hammerlová	
<p>Vyjádření odd. správy majetku a komunálních služeb:</p> <p>Statutární město Děčín zastoupené odborem místního hospodářství a majetku města Magistrátu města Děčín jako správce majetku města a veřejné městské zeleně <b>souhlasí</b> se stavbou „Multifunkční hřiště u objektu zimního stadionu – Děčín “ za těchto podmínek:</p> <p>Veškeré nutné zásahy do porostů dodavatel předem prokonzultuje s pověřeným zástupcem magistrátu.</p> <p><u>Upozorňujeme, že ke kácení stromů (4 ks bříz) s obvodem kmene větším jak 80 cm měřeným ve výšce 130 cm nad zemí je nutné zajistit souhlas vlastníka pozemku, plnou moc od vlastníka pozemku k vyřizování žádosti o povolení pokácení na odboru životního prostředí. Pokud je obvod kmene menší jak 80 cm, je třeba vyřídit souhlas vlastníka pozemku.</u></p> <p><u>upozorňujeme, že pokud bude třeba odstranění keřů, tak je třeba ke kácení keřů nebo porostu o ploše nad 40 m<sup>2</sup> zajistit souhlas vlastníka pozemku, plnou moc od vlastníka pozemku k vyřizování žádosti o povolení pokácení na odboru životního prostředí. Pokud plocha nedosáhne 40 m<sup>2</sup>, je třeba vyřídit souhlas vlastníka pozemku.</u></p> <p>Dodavatel stavby se zavazuje užívat městské pozemky a provádět výkopové a stavební práce tak, aby nedošlo k poškození veřejné zeleně.</p> <p>Dodavatel bude při provádění výkopových prací postupovat dle sadovnické normy Ochrana stromů, porostů a ploch pro vegetaci při stavebních činnostech ČSN 83 9061, zejména pak hloubené výkopy nesmí vést blíže než 2,5 m od paty kmene jednotlivých stromů, výkopy v kořenové zóně stromů musí provádět pouze ručně.</p> <p>Při pokládání sítí technického vybavení se doporučuje vést je pokud možno pod kořenovým prostorem („protlakem“).</p> <p>Při hloubení výkopů nesmí být přerušeny kořeny o průměru větším než 3 cm. Případná poranění je nutno ošetřit. Kořeny je možné přerušit pouze řezem a řezná místa musí být zahlazena. Konce kořenů o průměru menším než 2 cm je nutno ošetřit růstovými stimulanty, kořeny o průměru větším než 2 cm nutno ošetřit prostředky k ošetření ran. Kořeny je nutno chránit před vysycháním a před účinky mrazu.</p> <p>Způsobí-li dodavatel při užívání pozemků škody na veřejné zeleni, zavazuje se odstranit je na vlastní náklady ve stanoveném termínu, event. je odstraní město na náklady dodavatele. Nevratné škody na veřejné zeleni (pokácené dřeviny, keře nebo stromy které byly nevratně poškozeny v průběhu užívání v oblasti kořenů, kmene či kosterních větví, atd.) dodavatel nahradí dle požadavků OMH MM Děčín.</p> <p>Jakoukoliv změnu na plochách veřejné zeleně je dodavatel povinen předem oznámit na OMH MM Děčín.</p> <p>Dodavatel se zavazuje uvést na vlastní náklady veřejnou zeleň po ukončení prací do původního stavu, včetně založení nového trávníku, kompletního úklidu.</p> <p>Dodavatel se zavazuje přebytečný výkopek a kameny odvézt a řádně zneškodnit dle platných právních předpisů.</p>	

Ing. Ilona Šeneklová

10.11.2016 08:26:38



<p><b>Směsný komunální odpad (SKO)</b> Netýká se SKO.</p>
<p>Zpracoval: Ing. Zdeňka Švirlochová, Pavla Cermanová</p>
<p>Vyjádření odd. správy pozemních komunikací města:</p> <p>Při zásahu do tělesa místní komunikace budou založeny nové konstrukční vrstvy dle příslušných ČSN a technických podmínek:</p> <ul style="list-style-type: none"> <li>• <b>Asfaltový beton střednězrný ACO 11 S .....40 mm ČSN EN 13108-1</b> Spojovací postřík PS, EKM 0.3 kg/m<sup>2</sup> ČSN 73 61 29</li> <li>• <b>Asfaltový beton hrubozrný ACL 16 S .....60 mm ČSN EN 13108-1</b> Spojovací postřík PS, EKM 0.3 kg/m<sup>2</sup> ČSN 73 61 29</li> <li>• <b>Obalované kamenivo ACP 22 S .....60 mm ČSN EN 13108-1</b> Infiltrační postřík PI, EKM 1.0 kg/m<sup>2</sup> ČSN 73 61 29</li> <li>• <b>Kamenivo zpevněné cementem KSC I(SC C8/10)....150 mm ČSN 73 61 24</b></li> <li>• <b>Štěrkodrt' ŠD 0-63 .....200 mm ČSN 73 61 26-1,2</b></li> </ul> <p>Při zásahu do AB bude pokládka živých vrstev komunikace provedena dle „Technické kvalitativní podmínky staveb pozemních komunikací, kapitola 7., hutné asfaltové vrstvy. Výsledný obrazec bude čtverec nebo obdélník !!! Dělící spáry budou ošetřeny asfaltovou tavenou páskou. Pokud při výkopové činnosti dojde ke vzniku bočních dutin a prohlubní, budou tyto rozšířeny o syné úhly. Před položením AB vrstev bude výkop protokolárně předán majetkovému správci komunikací – OMH. Uložení inž. sítí (nejmenší krytí) bude v celé trase provedeno dle ČSN 73 6005, tabulka B. 1 – pro vozovky. Ve fázi zvláštního užívání splnit podmínky dle předávacího protokolu pro zásahy do komunikací (MM Děčín – OMH).</p> <p>Pro úpravy napojení budou splněny podmínky vypl. z ust. § 12, odst. 3 a 6, vyhl. č. 104/1997 Sb.</p> <p><b>Veřejné osvětlení (VO) – SO 403 Přeložka veřejného osvětlení (Bc. Čejka)</b></p> <p>Jako majetkový správce sítě VO souhlasíme s přeložkou sloupu VO dle Průvodní zprávy a Souhrnné technické zprávy, zakázkové č.: D/15-033-DUR z 09/2015.</p> <p>K připravované stavbě nemáme připomínky.</p> <p>Před zahájením realizace stavby bude provedeno skutečné vytýčení sítě VO – kontakt: Technické služby Děčín, a.s., p. Šonková, tel. 604 225 822.</p>
<p>Zpracoval: Petr Michajličenko, Renata Kuruczová</p>
<p>Vyjádření – metropolitní síť:</p> <p>V zájmovém území není vedena metropolitní síť. K realizaci nemáme připomínky.</p>
<p>Zpracoval: Ing. Tomáš Kejzlar</p>

VÁŠ DOPIS ZN.: ---

ZE DNE.: 18.12.2015

NAŠE ZN.: POH/34746/2015-2/032100

VYŘIZUJE: Marta Schwarzová

TEL.: 474 636 287

MOBIL:

E-MAIL: schwarzova@poh.cz

DATUM: 07.01.2016

Ing. David Dlouhý  
Ruprechtická 199/122  
460 14 Liberec 14

### **Multifunkční sportoviště u objektu zimního stadionu Děčín**

K Vaší žádosti o vyjádření k výše uvedené akci ze dne 18. prosince 2015, kterou jsme obdrželi elektronickou poštou, Vám sdělujeme naše stanovisko, které platí dva roky ode dne vydání.

Zájmové území se celou svojí plochou nachází v záplavovém území vodních toků Labe a Ploučnice mimo vymezené aktivní zóny (AZZÚ). Severovýchodní roh zájmového území zasahuje dle Map rizik do území se středním povodňovým ohrožením na toku Ploučnice, stavební objekty se nacházejí v území se zbytkovým povodňovým ohrožením na vodním toku Labe.

**Z hlediska Národního plánu povodí Labe (NPP)** je připravovaná akce možná.

S realizací uvedené akce souhlasíme za předpokladu dodržení následujících podmínek:

#### **I. Stanovisko z hlediska správce povodí:**

1. Šatny, hřiště včetně herních prvků skateparku musí být navrženy a provedeny v souladu s § 9 odst. 1 písm. g) a h) a odst. 5 písm. a) a d) vyhlášky MMR č. 268/2009 Sb., o technických požadavcích na stavby (dále jen vyhláška MMR), tzn., že při posuzování odolnosti stavby musí být zohledněna i zatížení konstrukcí vzniklá při průchodu a po opadnutí velké vody.
2. Nové oplocení v severovýchodním cípu bude provedeno s ohledem na § 7 odst. 3 vyhlášky MMR jako snadno demontovatelné, bez pevné podezdívky a musí umožnit snadný průchod povodňových průtoků.
3. Pro dobu stavby bude vypracován povodňový plán, který bude předložen našemu závodu Terezín, Pražská 319, 411 55 Terezín, k odsouhlasení. Povodňový plán bude ještě před zahájením prací předložen obci k zajištění souladu s povodňovým plánem této obce.
4. Pro sportoviště bude vypracován (případně aktualizován stávající) povodňový plán (§ 85 vodního zákona) a bude předložen příslušné obci k zajištění souladu s povodňovým plánem této obce.

#### **II. Vyjádření z hlediska Povodí Ohře, státní podnik:**

1. Záměr výstavby bude předložen k vyjádření vlastníkovu protipovodňové zdi podél Ploučnice, jímž je Povodí Labe, státní podnik.
2. PD pro stavební povolení bude předložena našemu závodu Terezín, Pražská 319, 411 55 Terezín, k vyjádření.

Povodí Ohře, státní podnik neodpovídá za případné škody způsobené vodou včetně škod způsobených ledovými jevy.

**Předmětem vyjádření** je studie využití stávající sportovní plochy východně od zimního stadionu v Děčíně na p. p. č. 2540/1, 2540/4, 2540/9, 2539, 2540/17, 2540/5, 2540/19 a 2540/10 v k. ú. Děčín – Staré Město. Záměr zahrnuje celkem 17 stavebních objektů, mimo jiné výstavbu mobilních šaten, nové víceúčelové hřiště, hřiště pro hokejbal, skatepark, parkovací místa a drobná sportoviště jako stoly na stolní tenis, přístřešek, 2 mobilní tribuny apod. V současné době je sportoviště oploceno dřevěným plotem (prkna bez mezer výšky cca 2 m) sloužícím jako protihluková bariéra vůči okolní zástavbě. Tento plot bude opraven (výměna

poškozených částí, nové nátěry). Nový plot bude vybudován v severovýchodním cípu území mezi protipovodňovou zdí a původním plným oplocením. Zde bude osazena nová vjezdová brána. Parkoviště o 10 stáních bude vybaveno filtračním liniovým žlabem se sorpční schopností. Šatny budou napojeny na splaškovou kanalizaci města. Dešťové vody budou napojeny na novou areálovou dešťovou kanalizaci, která bude napojena na stávající dešťovou kanalizaci zaústěnou do Ploučnice v ř. km 1,410 (dle SZÚ). Množství dešťových vod ze zpevněných ploch bude cca 65 l/s. Celá plocha se nachází v ZÚ Labe a Ploučnice ( $Q_{100}$ ). Severovýchodní roh zájmového území zasahuje do středního povodňového ohrožení a do území, které je zaplavováno průtoky  $Q_{20}$  v Ploučnici. Šatny byly oproti původnímu záměru přemístěny mimo AZZÚ a do území s nízkým povodňovým ohrožením, taktéž hřiště se nachází v území s nízkým povodňovým ohrožením. V rámci stavby bude zdemolován objekt skladu v severovýchodním cípu území, drobné přístavby v areálu a vnitřní oplocení. Původní záměr měl název „Studie dostavby areálu zimního stadionu na p. p. č. 2540/1, 2540/4, 2540/9, 2539 v k. ú. Děčín“. Veškeré pozemky jsou ve vlastnictví Města Děčín. Investorem je Město Děčín, projektantem Projektový ateliér David. ČHP:1-14-03-1020-0-00. Vodní útvar: OHL\_1110 – Ploučnice od toku Robečský potok po ústí do Labe.



Povodí Ohře, státní podnik ⑥  
Bezručova 4219 Chomutov 430 03  
IČ. 70889988 DIČ. CZ70889988  
web. www.poh.cz

Ing. Václav Svejkský  
vedoucí odboru VR

#### Rozdělovník

POh, s. p., závod Terežín

POh, s. p., provoz Česká Lípa

VHE: 02-23/5377

1-14-03-102

746420/965330 – šatny

chrono

vlastní

# KRAJSKÁ HYGIENICKÁ STANICE Ústeckého kraje

## se sídlem v Ústí nad Labem

400 01 ÚSTÍ NAD LABEM, MOSKEVSKÁ 15, P. O. Box 78

khsuesf46d43

VÁŠ DOPIS ZN.:

ZE DNE: 5.04. 2016

ČÍSLO JEDNACÍ: KHSUL 16342/2016

VYŘIZUJE: Ing. Jindra Stanková

TEL.: +420477755232

FAX: +420477755212

E-MAIL: jindra.stankova@khsusti.cz

**Projektový atelier DAVID s.r.o.**

**Ruprechtická 199**

**460 14 Liberec**

DATUM: 20.04. 2016

### **Závazné stanovisko Krajské hygienické stanice Ústeckého kraje k projektové dokumentaci pro účely vydání územního rozhodnutí.**

Dokumentace stavby: „Multifunkční sportoviště u objektu zimního stadionu“ (v Děčíně ).

Místo stavby: p.p.č. 2539, 2540/1, 2540/2, 2540/3, 2540/4, 2540/5, 2540/6, 2540/7, 2540/8, 2540/9, 2540/10, 2540/17, 2540/19, 2934, 2935 v k.ú. Děčín

Investor: Statutární město Děčín, Mírové náměstí 1175/5, 405 38 Děčín

Na základě Vaší žádosti, doručené dne 6.04. 2016 evidované pod č.j. KHSUL 13846/2016 posoudila Krajská hygienická stanice Ústeckého kraje se sídlem v Ústí nad Labem předloženou dokumentaci.

Po posouzení z hlediska požadavků ochrany veřejného zdraví vydává Krajská hygienická stanice Ústeckého kraje se sídlem v Ústí nad Labem jako dotčený orgán státní správy ve smyslu § 77 zákona č. 258/2000 Sb., o ochraně veřejného zdraví a o změně některých souvisejících předpisů ve znění pozdějších předpisů, toto

#### **závazné stanovisko:**

s dokumentací, která je podkladem pro účely vydání územního rozhodnutí na akci: „Multifunkční sportoviště u objektu zimního stadionu“ (v Děčíně ) se

#### **souhlasí za podmínky, že:**

1. Po realizaci stavby bude předložen protokol o měření hluku k potvrzení, že stavba a navrhované protihlukové úpravy byly provedeny dle závěrů Hlukové expertízy, zpracované firmou BERYL Liberec.
2. Měření hluku provede pouze držitel osvědčení o akreditaci nebo autorizaci v souladu s § 32a zákona č. 258/2000 Sb. o ochraně veřejného zdraví a o změně některých souvisejících zákonů, ve znění pozdějších předpisů.

#### **Odůvodnění:**

Řešené území se nachází v JZ části města Děčína v těsné blízkosti zimního stadionu. Území je sevřeno ulicemi Ve Vilách, U Školky, západní fasádou Zimního stadionu a protipovodňovou stěnou na levém břehu Ploučnice. Jedná se o zastavěné území, na kterém se nachází stávající sportoviště a plochy zimního stadionu se dvěma objekty, z nichž je jeden nevyužitý.

V současné době je území využito ze 2/3 jako sportoviště, na kterém se nachází hokejbalové hřiště a skatepark. Zbývající třetina slouží jako provozní plocha areálu zimního stadionu. V této

TELEFON BANKOVNÍ SPOJENÍ IČO FAX ID DATOVÉ SCHRÁNKY e-mail

477755110, 477755111 ČNB ÚL 8327411/0710 71009183 477755112

8p3ai7n

[podatelna@khsusti.cz](mailto:podatelna@khsusti.cz)

části stojí dva objekty, z nichž jeden je nevyužitý a poškozený povodněmi – předpokládá se jeho demolice. V druhém je trafostanice ČEZ, dílna a kancelář strojníků ZS a prostor bývalé strojovny. Celé území je obehnané oplocením resp. protihlukovou dřevěnou stěnou. Nově navržené multifunkční sportoviště je v souladu s územním plánem města Děčín.

Jedná se o stavbu multifunkčního sportoviště, kdy na místě stávajícího sportoviště vznikne hokejbalové hřiště se zázemím, skatepark, víceúčelové hřiště, 8+2 parkovacích míst pro OA a 1x stání pro autobus, nové ohraničení areálu včetně modernizace protihlukové stěny, 2x mobilní tribuna, mobilní šatny s hygienickým zázemím a veřejný přístřešek.

Součástí PD je Hluková expertiza fy BERYL s.r.o. Liberec, která řeší hlukovou situaci v zájmové oblasti v současné době, dále je zde uveden výpočet hlukové situace za nového stavu multifunkčního hřiště po realizaci nového oplocení objektu a výstavby modernizované protihlukové stěny. V závěru hlukové expertizy je uvedeno, že provoz na novém multifunkčním hřišti neovlivní negativně okolní bytové domy. Navrhované řešení je v souladu s Nařízením vlády č. 272/2011 Sb., o ochraně zdraví před nepříznivými účinky hluku a vibrací.

Po realizaci stavby bude nezbytné prokázat měřením, že předpoklady uvedené v předložené PD k územnímu řízení zajišťují dodržení hygienických limitů hluku uvedených v nařízení vlády č. 272/2011 Sb. o ochraně zdraví před nepříznivými účinky hluku a vibrací v chráněných prostorách stanovených § 30 zákona č. 258/2000 Sb., proto byly stanoveny **podmínky č. 1,2**. Měřicí body a způsob měření bude schválen zaměstnanci KHS, protokol z měření jim bude následně předložen.

Dle ustanovení § 149 odst. 1 zákona č. 500/2004 Sb., správní řád, ve znění pozdějších předpisů, je nezbytné zahrnout podmínku uvedenou ve výroku tohoto závazného stanoviska do rozhodnutí příslušného stavebního úřadu.

**Vzhledem k tomu, že předložená dokumentace v rozsahu potřeb pro účely vydání územního rozhodnutí o změně využití území vyhovuje požadavkům předpisů v oblasti ochrany veřejného zdraví, bylo možno s předloženým návrhem vyslovit souhlas.**

**Mgr. Roman Šťastný**

ředitel odboru hygieny obecné a komunální  
Krajské hygienické stanice Ústeckého kraje  
se sídlem v Ústí nad Labem

( dopis je opatřen elektronickým podpisem )





# HASIČSKÝ ZÁCHRANNÝ SBOR ÚSTECKÉHO KRAJE

Územní odbor Děčín  
Provaznická 1394/10  
405 02 Děčín



HZSUX004TY08

Projektový atelier  
DAVID, s.r.o.  
Ruprechtická 199  
460 14 Liberec 14

VÁŠ DOPIS ZN./ZE DNE  
18.2.2016

Č.J./Č.E.  
HSUL- 4293-16/DC-2011  
HSUL-9434/DC-PREV-SP-FA-2016

VYŘIZUJE/KONTAKT  
por. Bc. Jitka Fantová  
tel. 950 435 233, 950 435 111  
jitka.fantova@ulk.izscr.cz

DĚČÍN  
15.03.2016

## **Závazné stanovisko dotčeného orgánu státní správy na úseku požární ochrany**

Název stavby: Multifunkční sportoviště u objektu zimního stadionu  
Místo stavby: Děčín, p.p.č. 2539, 2540/1-10, 2540/17, 2540/19, 2934, 2935  
Stavebník: Statutární město Děčín, Mírové náměstí 1175/5, Děčín IV  
Druh dokumentace: k územnímu řízení  
Zpracovatel PBR: Ing. Jiří Mečíř, číslo ČKAIT: 0500763, PBR ze dne: 02/2016

Hasičský záchranný sbor Ústeckého kraje, Územní odbor Děčín, jako dotčený orgán dle ustanovení § 26 odst. 2 písm. b) a ustanovení § 31 odst. 1 písm. b) zákona č. 133/1985 Sb., o požární ochraně, ve znění pozdějších předpisů (dále jen „zákon o PO“), posoudil výše uvedenou dokumentaci předloženou dne 18.2.2016 a k této dokumentaci vydává v souladu s § 31 odst. 1 písm. b) zákona o PO a dále dle ustanovení § 149 odst. 1 zákona č. 500/2004 Sb., správního řádu, ve znění pozdějších předpisů

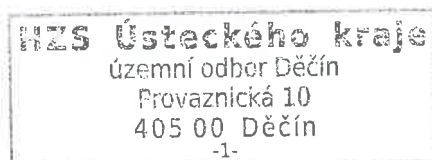
**souhlasné závazné stanovisko.**

### **Poučení:**

Podle ustanovení § 46 odst. 3 vyhlášky č. 246/2001 Sb., o stanovení podmínek požární bezpečnosti a výkonu státního požárního dozoru (vyhláška o požární prevenci), ve znění vyhlášky č. 221/2014 Sb., si jeden výtisk požárně bezpečnostního řešení ponecháváme trvale ve své dokumentaci.

K případným změnám proti posouzené projektové dokumentaci je třeba si vyžádat nové stanovisko z hlediska požární ochrany.

Proti obsahu závazného stanoviska nelze podat samostatné odvolání.



A handwritten signature in blue ink, appearing to be "J. Vaněk", is written over the official stamp.

plk. Ing. Jaroslav Vaněk  
rada  
ředitel územního odboru Děčín  
HZS Ústeckého kraje

**Přílohy**

Dokumentace

**Rozdělovník**

Bez dalších příjemců



## MAGISTRÁT MĚSTA DĚČÍN

odbor životního prostředí

Mírové nám. 1175/5, 405 38 Děčín IV

Číslo jednací: MDC/30644/2016  
Spisová zn.: MDC/28338/2016  
Vyřizuje: Monika Piskorová  
Telefon: 412 591 205  
e-mail: zivotni@mmdecin.cz  
Fax: 412 591 473  
Děčín 24.03.2016

Statutární město Děčín  
Mírové nám. 1175/5  
405 02 DĚČÍN IV-PODMOKLY

v zastoupení:  
Projektový ateliér DAVID s.r.o.  
Ing. David Dlouhý  
Ruprechtická 199/122  
460 14 LIBEREC

### ZÁVAZNÉ STANOVISKO

Magistrát města Děčín, odbor životního prostředí, jako vodoprávní úřad příslušný podle § 104 odst. 2 písm. c) a věcně příslušný dle ustanovení § 106 odst. 1 zákona č. 254/2001 Sb., o vodách a o změně některých zákonů (vodní zákon), ve znění pozdějších předpisů (dále jen „vodní zákon“), a místně příslušný podle ustanovení § 11 odst. 1 písm. b) zákona č. 500/2004 Sb., správní řád, ve znění pozdějších předpisů (dále jen „správní řád“), po posouzení žádosti, kterou dne 17.03.2016 podalo **statutární město Děčín, IČO 00261238, Mírové nám. 1175/5, 405 02 Děčín IV-Podmokly, které zastupuje společnost Projektový ateliér DAVID s.r.o., IČO 27277577, Ing. David Dlouhý, Ruprechtická 199/122, 460 14 Liberec** (dále jen „žadatel“), ve věci vydání souhlasu dle ustanovení § 17 odst. 1 písm. c) vodního zákona s navrhovanou stavbou „**Multifunkční sportoviště u objektu zimního stadionu**“ na pozemku parc. č. 2539, 2540/1, 2540/2, 2540/3, 2540/4, 2540/5, 2540/6, 2540/7, 2540/8, 2540/9, 2540/10, 2540/17, 2540/19, 2934, 2935 v katastrálním území Děčín vydává podle ustanovení § 149 odst. 1 a § 136 zákona č. 500/2004 Sb., správní řád, ve znění pozdějších předpisů toto **závazné stanovisko**:

Magistrát města Děčín, odbor životního prostředí, jako vodoprávní úřad vydává souhlas, dle ustanovení § 17 odst. 1 písm. c) vodního zákona s navrhovanou stavbou „**Multifunkční sportoviště u objektu zimního stadionu**“ na pozemku parc. č. 2539, 2540/1, 2540/2, 2540/3, 2540/4, 2540/5, 2540/6, 2540/7, 2540/8, 2540/9, 2540/10, 2540/17, 2540/19, 2934, 2935 v katastrálním území Děčín.

Určení místa polohy stavby: GIS 746454/965351

Souhlas se vydává, ve smyslu ustanovení § 17 odst. 2 vodního zákona za předpokladu splnění následujících podmínek:

1. Šatny, hřiště včetně herních prvků skateparku musí být navrženy a provedeny v souladu s § 9 odst. 1 písm. g) a h) a odst. 5 písm. a) a d) vyhlášky MMR č. 268/2009 Sb., o technických požadavcích na stavby (dále jen vyhláška MMR), tzn., že při posuzování odolnosti stavby musí být zohledněna i zatížení konstrukcí vzniklá při průchodu a po opadnutí velké vody.
2. Nové oplocení v severovýchodním cípu bude provedeno s ohledem na § 7 odst. 3 vyhlášky MMR jako snadno demontovatelné, bez pevné podezdívky a musí umožnit snadný průchod povodňových průtoků.
3. Pro dobu stavby bude vypracován povodňový plán, který bude předložen Povodí Ohře, státní podnik, závod Terezín, Pražská 319, 411 55 Terezín a Povodí Labe, státní podnik, Víta Nejedlého 951, 500 03 Hradec Králové, k odsouhlasení. Povodňový plán bude ještě

před zahájením prací předložen obci k zajištění souladu s povodňovým plánem této obce (Magistrát města Děčín, OŽP – vodoprávní úřad).

4. Pro sportoviště bude vypracován (případně aktualizován stávající) povodňový plán (§ 85 vodního zákona) a bude předložen příslušné obci k zajištění souladu s povodňovým plánem této obce (Magistrát města Děčín, OŽP – vodoprávní úřad).
5. PD pro stavební povolení bude předložena Povodí Ohře, státní podnik, závod Terezín, Pražská 319, 411 55 Terezín, k vyjádření.
6. Bude zachována stávající niveletu terénu.
7. Veškerý stavební materiál bude skladován mimo záplavové území.
8. Zařízení v areálu bude, v případě zvýšených průtoků, zabezpečeno tak, aby nemohlo dojít k jeho následnému odplavení.

### Odůvodnění

Žadatel dne 17.03.2016 požádal zdejší vodoprávní úřad (odbor životního prostředí Magistrátu města Děčín) o vydání souhlasu podle ustanovení § 17 odst. 1 písm. c) vodního zákona pro navrhovanou stavbu „Multifunkční sportoviště u objektu zimního stadionu“ na pozemku parc. č. 2539, 2540/1, 2540/2, 2540/3, 2540/4, 2540/5, 2540/6, 2540/7, 2540/8, 2540/9, 2540/10, 2540/17, 2540/19, 2934, 2935 v katastrálním území Děčín.

Uvedená stavba se nachází ve stanoveném záplavovém území  $Q_{100}$  vodního toku Labe, kdy je hladina na úrovni 132,30 m n.m., výškový systém Bpv a ve stanoveném záplavovém území  $Q_{100}$  vodního toku Ploučnice. Severovýchodní roh zájmového území zasahuje do středního povodňového ohrožení a do území, které je zaplavováno průtoky  $Q_{20}$  v Ploučnici. Navrhovaná stavba se nachází mimo stanovenou aktivní zónu záplavového území.

K žádosti o vydání souhlasu dle ustanovení § 17 odst. 1 písm. c) vodního zákona bylo rovněž předloženo stanovisko správce povodí a vodního toku Ploučnice, kterým je Povodí Ohře, státní podnik, Chomutov, zn.: POH/34746/2015-2/032100 ze dne 07.01.2016 a správce vodního toku Labe, kterým je Povodí Labe, státní podnik, Hradec Králové, č. j.: PVZ/16/4348/Mf/0 ze dne 11.02.2016.

Podle projektové dokumentace se jedná o rekonstrukci a modernizaci prostoru v těsné blízkosti zimního stadionu za účelem vytvoření multifunkčního sportoviště. V současné době je území využito ze 2/3 jako sportoviště, na kterém se nachází hokejbalové hřiště a skatepark. Zbývající třetina slouží jako provozní plocha areálu zimního stadionu.

Tento souhlas se vztahuje výhradně k navrhované výše uvedené stavbě.

### Poučení

Toto závazné stanovisko není samostatným rozhodnutím ve správním řízení, nýbrž je úkonem učiněným věcně a místně příslušným dotčeným orgánem pro řízení vedené stavebním úřadem. Jeho obsah lze napadnout pouze v rámci odvolání podanému proti rozhodnutí ve věci samé.

otisk úředního razítka

podepsáno elektronicky

Mgr. Jiří Hykš

vedoucí odboru životního prostředí



4

ŽADATEL

David Dlouhý

NAŠE ZNAČKA

0100438357

VYŘIZUJE / LINKA

840 840 840

VYŘÍZENO DNE

07.07.2015

**Věc: Sdělení o existenci energetického zařízení v majetku společnosti ČEZ Distribuce, a. s., pro akci: MULTIFUNKČNÍ SPORTOVIŠTĚ DĚČÍN**

Vážený zákazníku,

dovolujeme si reagovat na Vaši žádost číslo 0100438357 ze dne 07.07.2015 o sdělení existence energetického zařízení v majetku společnosti ČEZ Distribuce, a. s., ve Vámi vymezeném zájmovém území.

V majetku ČEZ Distribuce, a. s., se na Vámi uvedeném zájmovém území nachází nebo ochranným pásmem zasahuje energetické zařízení typu:

	síť NN	síť VN	síť VVN
Podzemní síť	střet	střet	
Nadzemní síť			
Stanice	střet		

Energetické zařízení je chráněno ochranným pásmem podle § 46 zákona č. 458/2000 Sb., o podmínkách podnikání a o výkonu státní správy v energetických odvětvích a o změně některých zákonů (energetický zákon) ve znění pozdějších předpisů (dále jen "**energetický zákon**"). Přibližný průběh tras energetických zařízení zasíláme v příloze k tomuto dopisu. Dovolujeme si upozornit, že v trase kabelového vedení může být uloženo několik kabelů.

V případě, že uvažovaná akce nebo činnost zasáhne do ochranného pásma nadzemních vedení nebo trafostanic, popř. bude po vytyčení zjištěno, že zasahuje do ochranného pásma podzemních vedení, je nutné písemně požádat společnost ČEZ Distribuce, a. s. o souhlas s činností v ochranném pásmu (formulář je k dispozici na [www.cezdistribuce.cz](http://www.cezdistribuce.cz) v části Formuláře / Činnosti v ochranných pásmech, kontaktní údaje pro podání Vaší žádosti naleznete v zápatí). Jestliže uvažovaná akce vyvolá potřebu dílčí změny trasy vedení nebo přemístění některých prvků energetického zařízení, je nutné včas společnost ČEZ Distribuce, a. s. požádat o přeložku zařízení podle § 47 energetického zákona. Dovolujeme si Vás rovněž upozornit, že v zájmovém území se může nacházet taktéž energetické zařízení, které není v majetku společnosti ČEZ Distribuce, a. s.

V případě existence podzemních energetických zařízení je povinností stavebníka alespoň čtrnáct dní před započatím zemních prací požádat prostřednictvím Zákaznické linky 840 840 840 o tzv. vytyčení.

Pokud dojde k obnažení kabelového vedení nebo k poškození energetického zařízení, kontaktujte prosím bezodkladně naši Poruchovou linku 840 850 860, která je Vám k dispozici 24 hodin denně, 7 dní v týdnu.

Toto sdělení je platné do 07.01.2016 a je jedním z podkladů pro zpracování projektové dokumentace, pokud je taková dokumentace zpracovávána. Toto sdělení však nenahrazuje vyjádření provozovatele distribuční soustavy k projektové dokumentaci pro územní nebo stavební řízení, k připojení nového odběru, zdroje elektrické energie nebo k navýšení rezervovaného příkonu a výkonu a mimo havárií ani souhlas s činností v ochranném pásmu.

**ČEZ Distribuce, a. s.**

Děčín, Děčín IV-Podmokly, Teplická 874/8, PSČ 405 02 | IČ: 24729035, DIČ: CZ24729035 |  
tel. zákaznické služby: 840 840 840, fax: +420 371 102 008, tel. poruchové služby: 840 850 860  
e-mail: [info@cezdistribuce.cz](mailto:info@cezdistribuce.cz), [www.cezdistribuce.cz](http://www.cezdistribuce.cz) | bank. spoj.: KB Praha 35-4544580267/0100  
zapsaná v obchodním rejstříku vedeném u Krajského soudu v Ústí nad Labem, oddíl B, vložka 2145  
Zasílací adresa pro zákazníky: Guldenerova 2577/19, PSČ 326 00, Píseň





V souvislosti s výše uvedeným si Vás dovoluujeme upozornit, že uvedené sdělení včetně jeho příloh obsahuje skutečnosti tvořící obchodní tajemství společnosti ČEZ Distribuce, a. s. Poskytnuté informace jsou dále také důvěrnými informacemi a obchodně citlivými informacemi společnosti ČEZ Distribuce, a. s. Z výše uvedených důvodů si Vás proto společnost ČEZ Distribuce, a. s. dovoluujeme upozornit, že s poskytnutými informacemi je potřeba nakládat dle platných právních předpisů, v opačném případě se vystavujete postihu ve smyslu platné právní úpravy. V této souvislosti si Vás dále dovoluujeme upozornit, že požadované informace nesmí být předány, sděleny, využity, zpřístupněny, či jiným způsobem postoupeny na jakoukoli třetí osobu bez předchozího prokazatelného souhlasu společnosti ČEZ Distribuce, a. s. Informace o existenci sítí mohou být využity pouze pro účel, pro který byly vyžádány.

S pozdravem

z pověření POV/ŘDA/94/0118/2014

Ing. Zbyněk Businský

Vedoucí odboru Správa dat o sítí

ČEZ Distribuce, a. s.

#### Přílohy

1. Situační výkres zájmového území
2. Podmínky pro provádění činností v ochranných pásmech energetických zařízení